

**Evaluation, prévention et réduction  
du bruit dans l'environnement**

Annexe à l'arrêté préfectoral publiant  
les cartes de bruit stratégiques  
Article R572-1 et suivants du code l'environnement  
- Échéance 2022 -







**CARTE DE BRUIT  
STRATEGIQUE**

**D421 - A340**

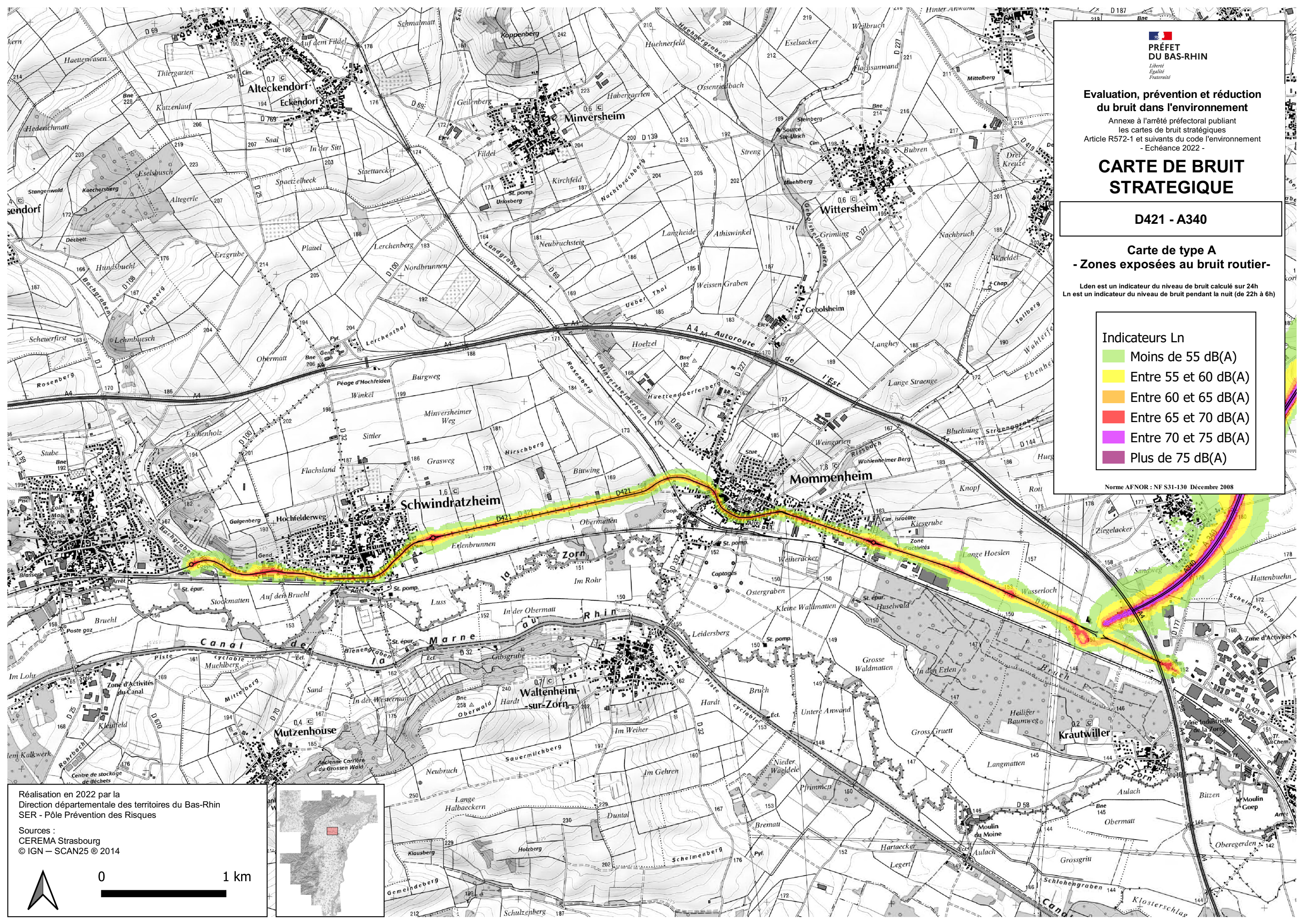
**Carte de type A  
- Zones exposées au bruit routier-**

Lden est un indicateur du niveau de bruit calculé sur 24h  
Ln est un indicateur du niveau de bruit pendant la nuit (de 22h à 6h)

**Indicateurs Ln**

-  Moins de 55 dB(A)
-  Entre 55 et 60 dB(A)
-  Entre 60 et 65 dB(A)
-  Entre 65 et 70 dB(A)
-  Entre 70 et 75 dB(A)
-  Plus de 75 dB(A)

Norme AFNOR : NF S31-130 Décembre 2008



Réalisation en 2022 par la  
Direction départementale des territoires du Bas-Rhin  
SER - Pôle Prévention des Risques

Sources :  
CEREMA Strasbourg  
© IGN - SCAN25 © 2014



0 1 km

