






**Evaluation, prévention et réduction  
du bruit dans l'environnement**  
Annexe à l'arrêté préfectoral publiant  
les cartes de bruit stratégiques  
Article R572-1 et suivants du code de l'environnement  
- Échéance 2022 -

# CARTE DE BRUIT STRATEGIQUE

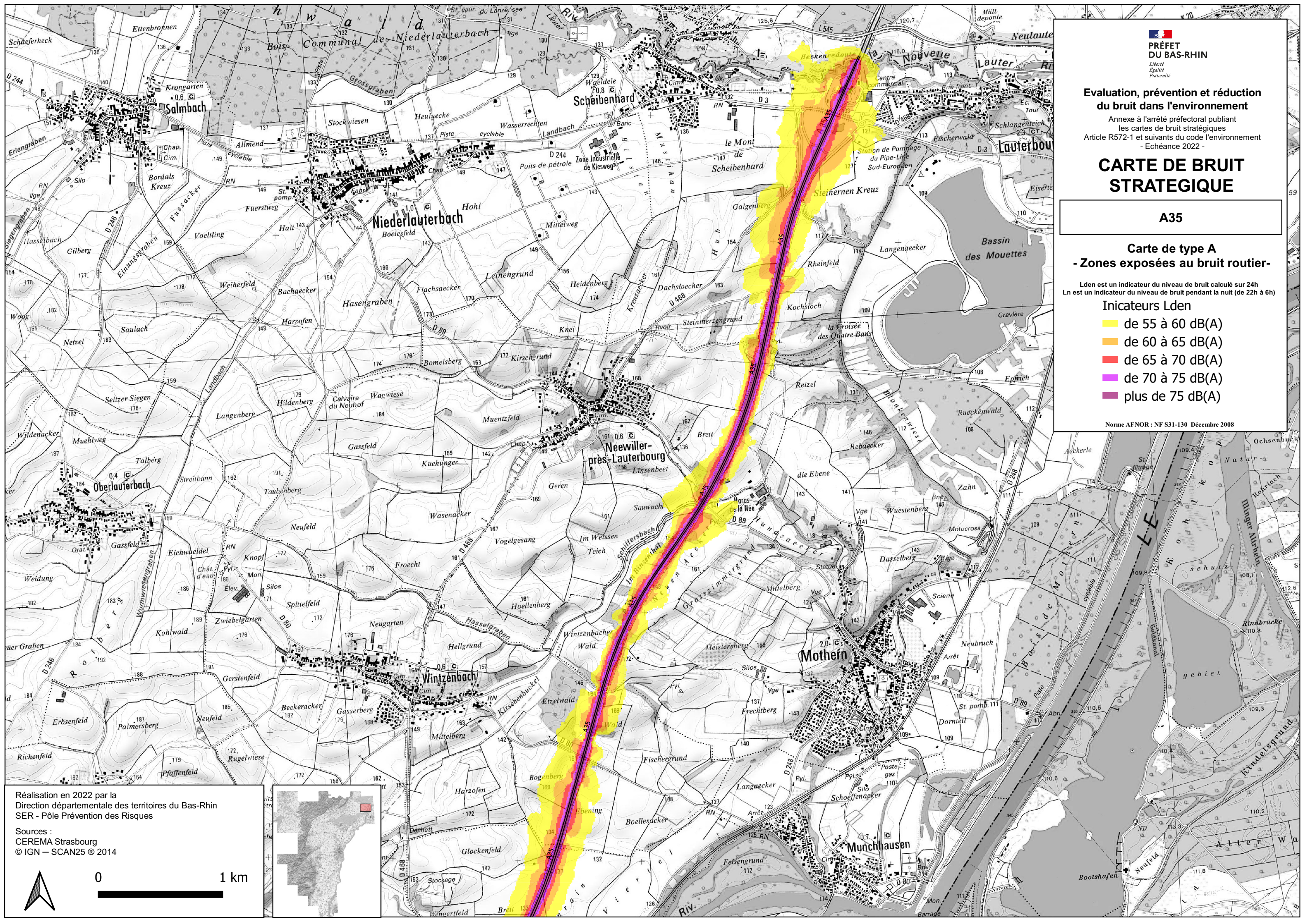
**A35**

**Carte de type A  
- Zones exposées au bruit routier-**

Lden est un indicateur du niveau de bruit calculé sur 24h  
Ln est un indicateur du niveau de bruit pendant la nuit (de 22h à 6h)

- Indicateurs Lden**
-  de 55 à 60 dB(A)
  -  de 60 à 65 dB(A)
  -  de 65 à 70 dB(A)
  -  de 70 à 75 dB(A)
  -  plus de 75 dB(A)

Norme AFNOR : NF S31-130 Décembre 2008



Réalisation en 2022 par la  
Direction départementale des territoires du Bas-Rhin  
SER - Pôle Prévention des Risques

Sources :  
CEREMA Strasbourg  
© IGN - SCAN25 © 2014

