



Liberté • Égalité • Fraternité

RÉPUBLIQUE FRANÇAISE

PREFET DU BAS-RHIN

Evaluation, prévention et réduction du bruit dans l'environnement

Annexe à l'arrêté préfectoral publiant les cartes de bruit stratégiques - Echéance 2017 -

Article R572-1 et suivants du code de l'environnement


CARTE DE BRUIT STRATEGIQUE

EUROMETROPOLE DE STRASBOURG voies communautaires

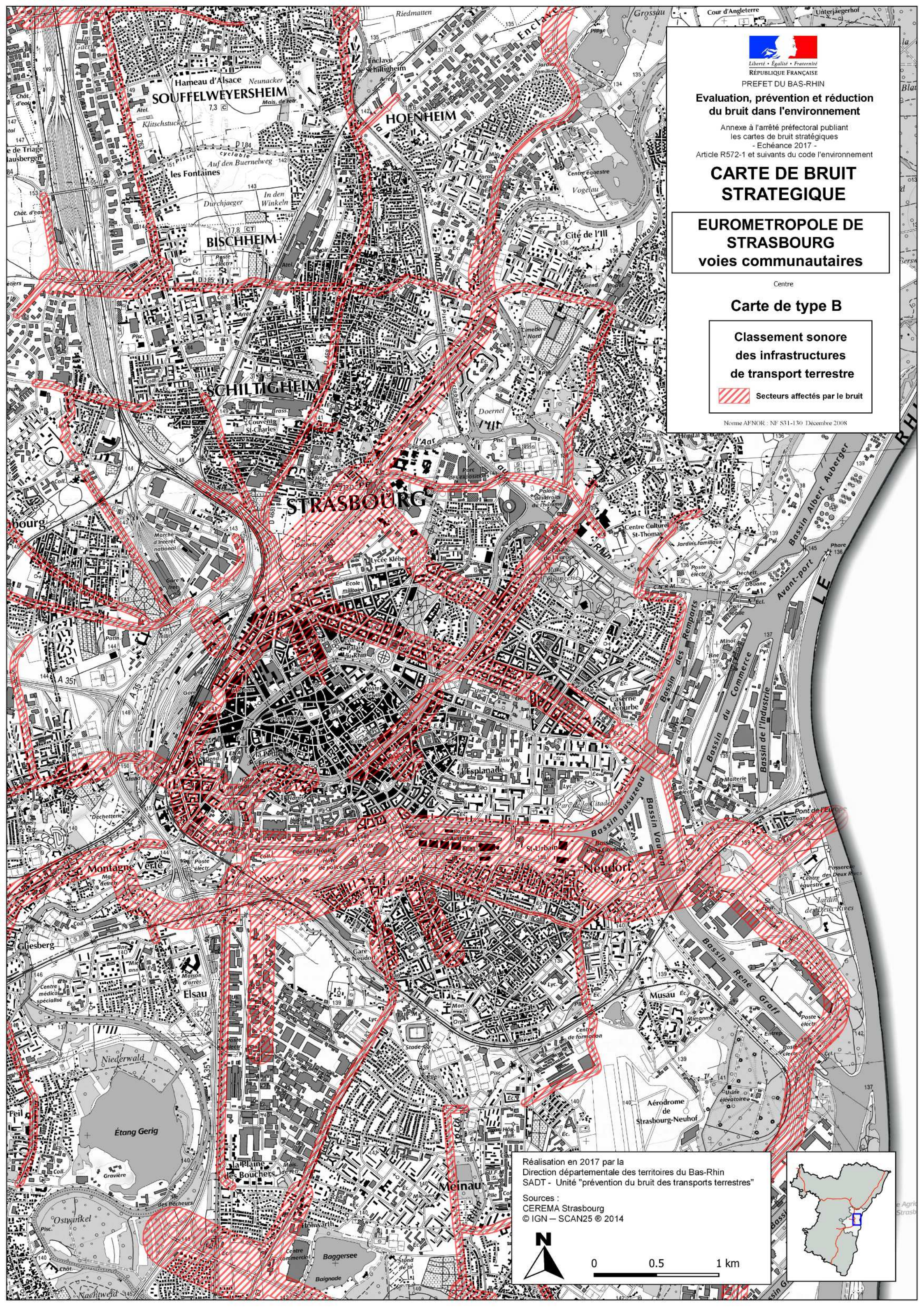
Centre

Carte de type B

Classement sonore des infrastructures de transport terrestre

 Secteurs affectés par le bruit

Norme AFNOR : NF S31-130 Décembre 2008

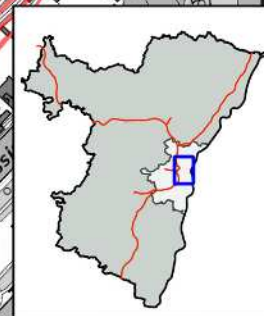


Réalisation en 2017 par la Direction départementale des territoires du Bas-Rhin SADT - Unité "prévention du bruit des transports terrestres"

Sources : CEREMA Strasbourg © IGN - SCAN25 © 2014



0 0.5 1 km





Liberté • Égalité • Fraternité

RÉPUBLIQUE FRANÇAISE

PREFET DU BAS-RHIN

Evaluation, prévention et réduction du bruit dans l'environnement

Annexe à l'arrêté préfectoral publiant les cartes de bruit stratégiques - Échéance 2017 - Article R572-1 et suivants du code l'environnement

CARTE DE BRUIT STRATEGIQUE

EUROMETROPOLE DE STRASBOURG - voies communautaires -

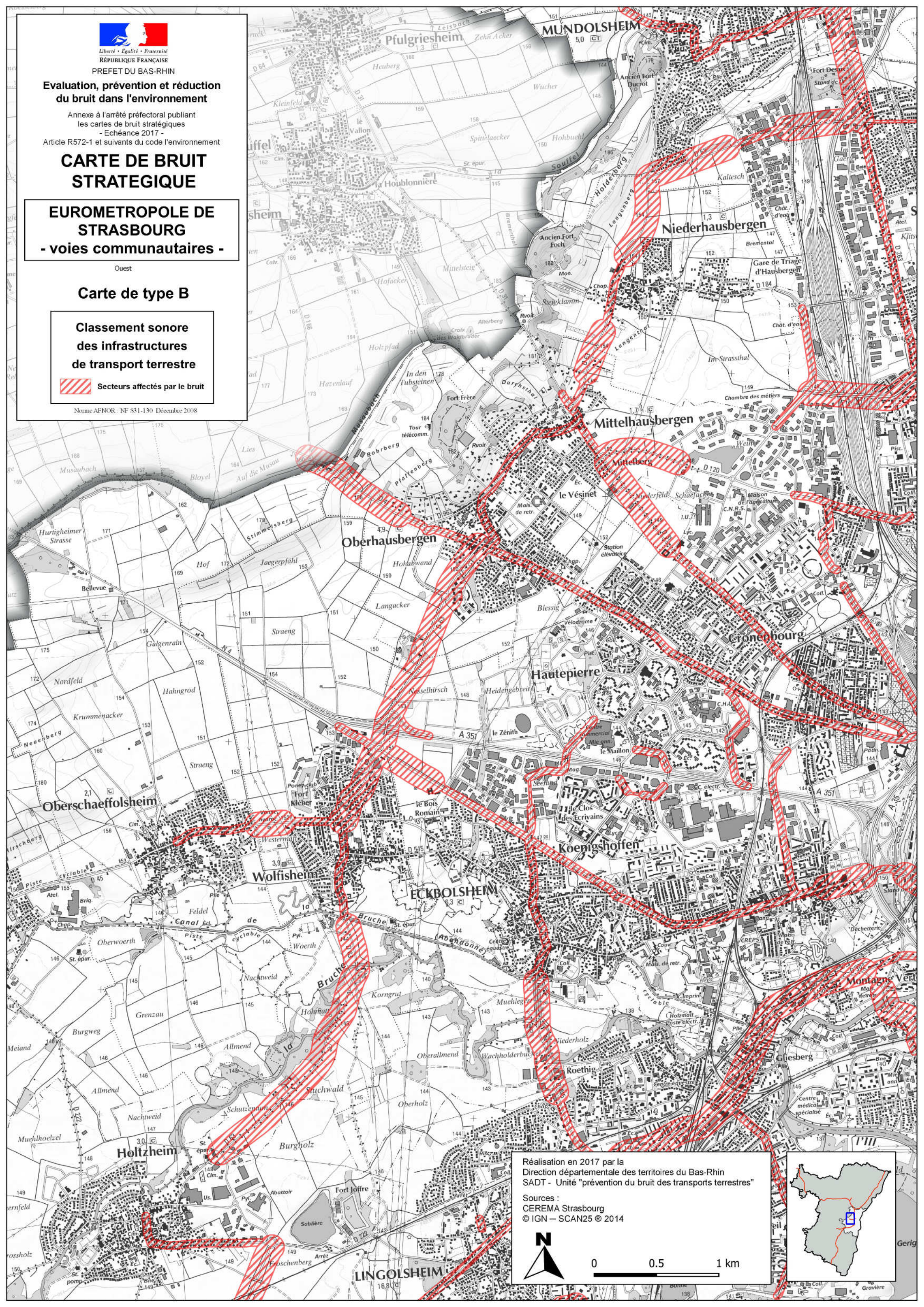
Ouest

Carte de type B

Classement sonore des infrastructures de transport terrestre

Secteurs affectés par le bruit

Norme AFNOR : NF S31-130 Décembre 2008



Réalisation en 2017 par la Direction départementale des territoires du Bas-Rhin SADT - Unité "prévention du bruit des transports terrestres"

Sources : CEREMA Strasbourg © IGN - SCAN25 © 2014



0 0.5 1 km

