 PRÉFET DU BAS-RHIN



Risque gonflement de l'anhydrite

Porter à Connaissance





Commune de LOCHWILLER

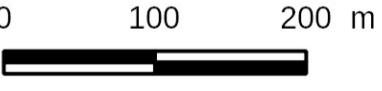

Principes de prévention


Légende

-  Zone rouge foncé : principe d'inconstructibilité stricte
-  Zone rouge hachuré : principe d'inconstructibilité avec exceptions

Éléments de repérage

-  Emprise du gonflement constaté à la date de l'étude d'aléa
-  Cours d'eau et plans d'eau
-  Limites communales
-  Bâti

 Réalisation : DDT67/SADT/PPR Juin 2018
Sources : GEODERIS
© IGN-BD Parcelles® 2014
© IGN-BD Topo® 2014
Direction Générale des Finances Publiques –
Cadaastre : mise à jour : 2017

Direction Départementale des Territoires du Bas-Rhin
www.bas-rhin.gouv.fr Echelle : 1:5 000

