

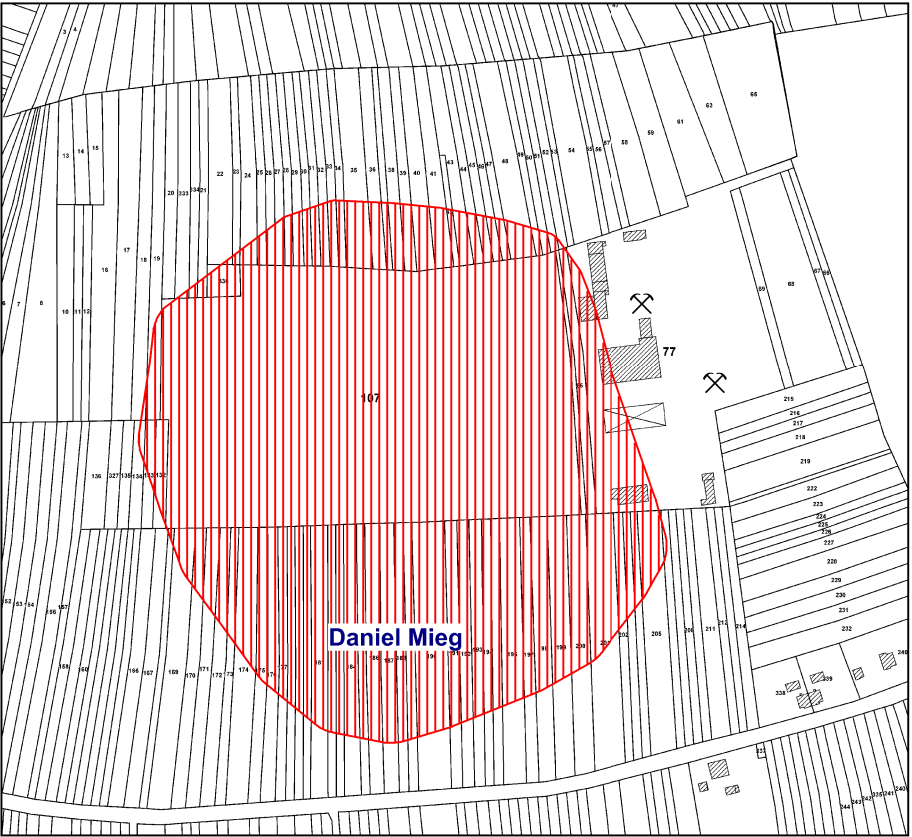
Aléas mouvement de terrain générés par les terrils, les puits et les galeries Porter à Connaissance

Planche GU 2

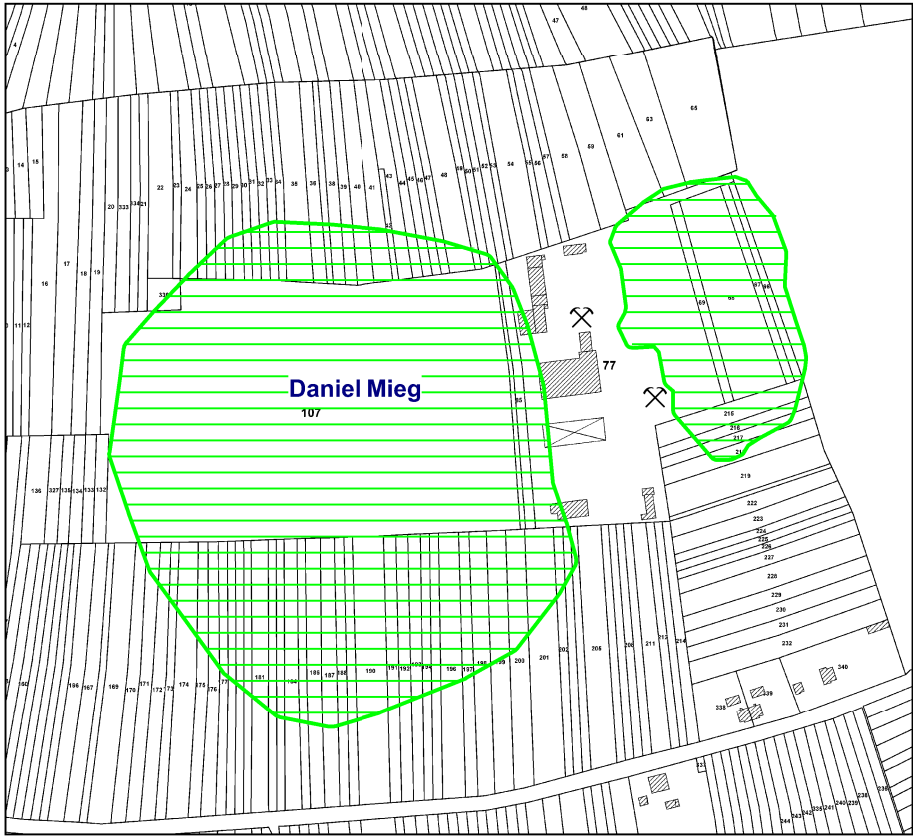
Commune de Gunstett



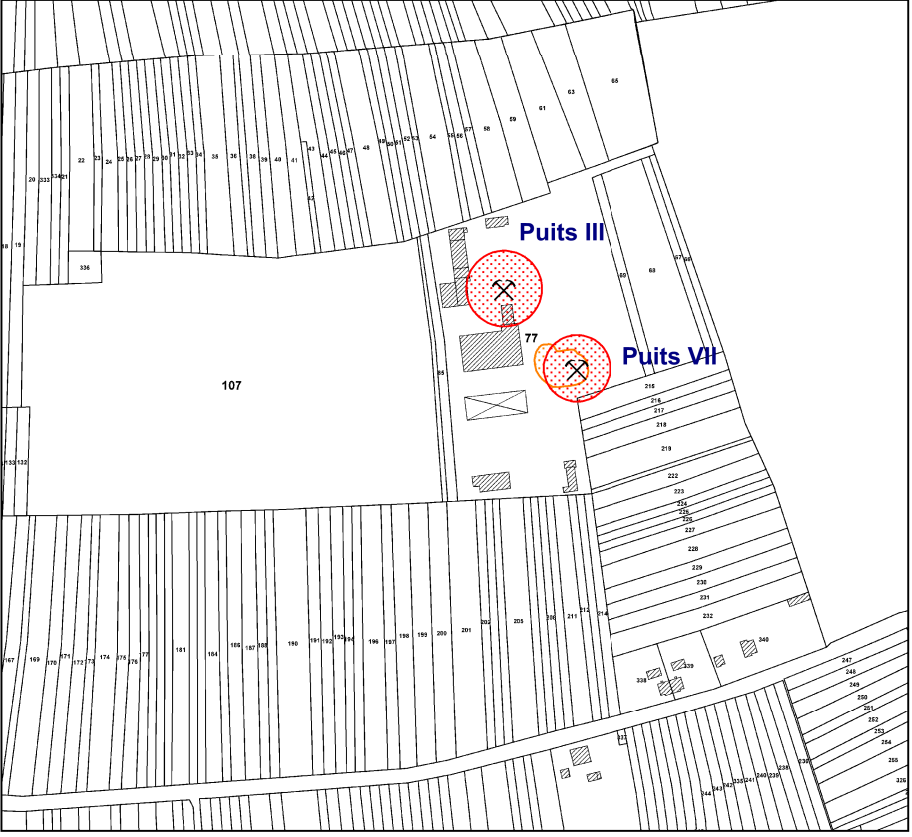
Glissement superficiel



Glissement profond



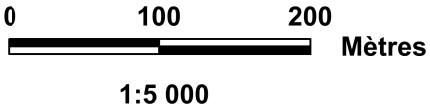
Tassement associé aux terrils



Effondrement localisé

Légende

Glissement superficiel	
	Aléa faible
Glissement profond	
	Aléa fort
	Aléa moyen
Tassement associé aux terrils	
	Aléa faible
Effondrement localisé	
	fort
	moyen
	faible
	Localisation des puits



DDT 67
Service Aménagement Durable
des Territoires
Pôle Prévention des Risques
Mai 2013

Sources:
© I.G.N. BD Carto 2012
Données : Géodéris