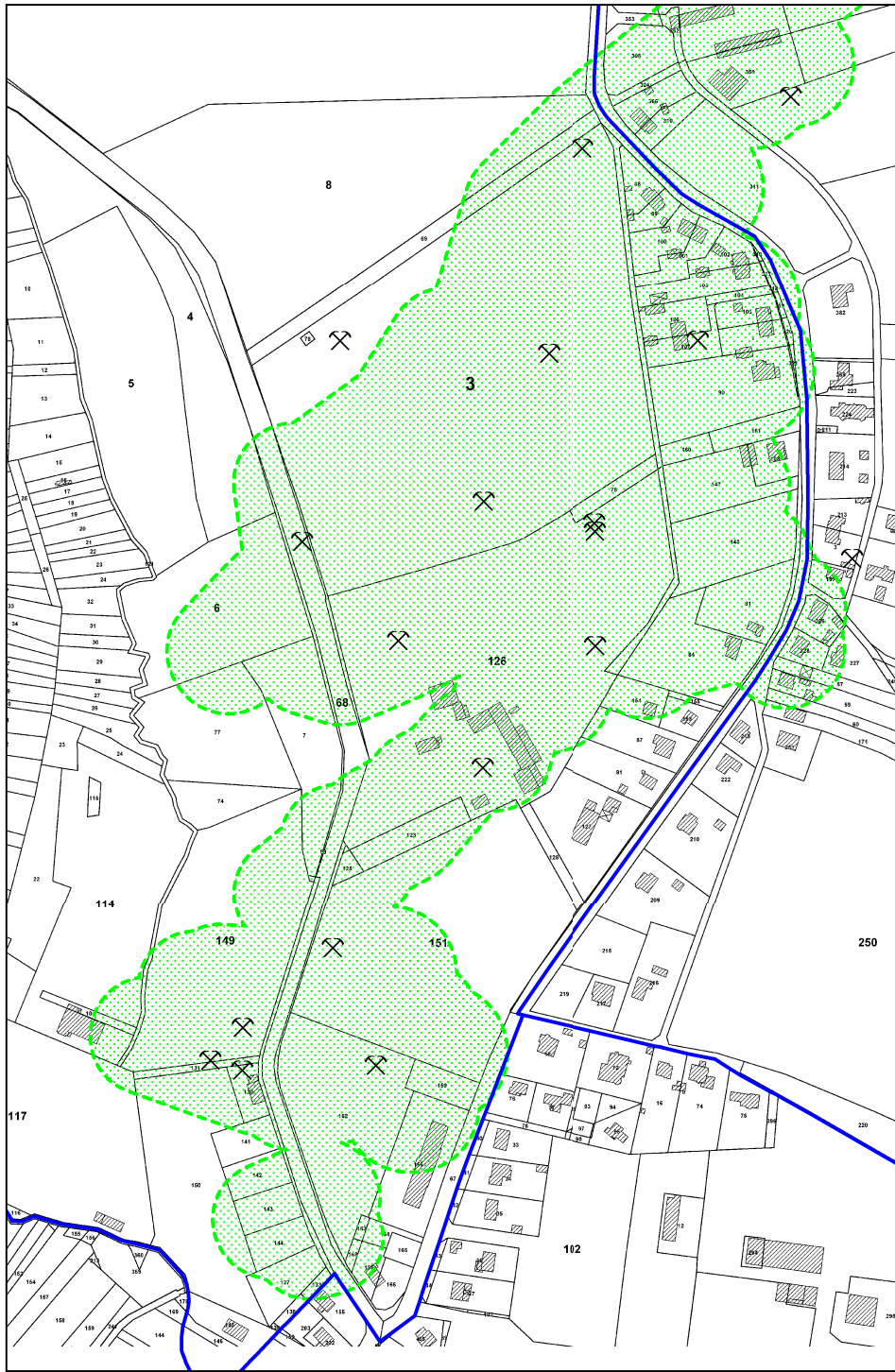


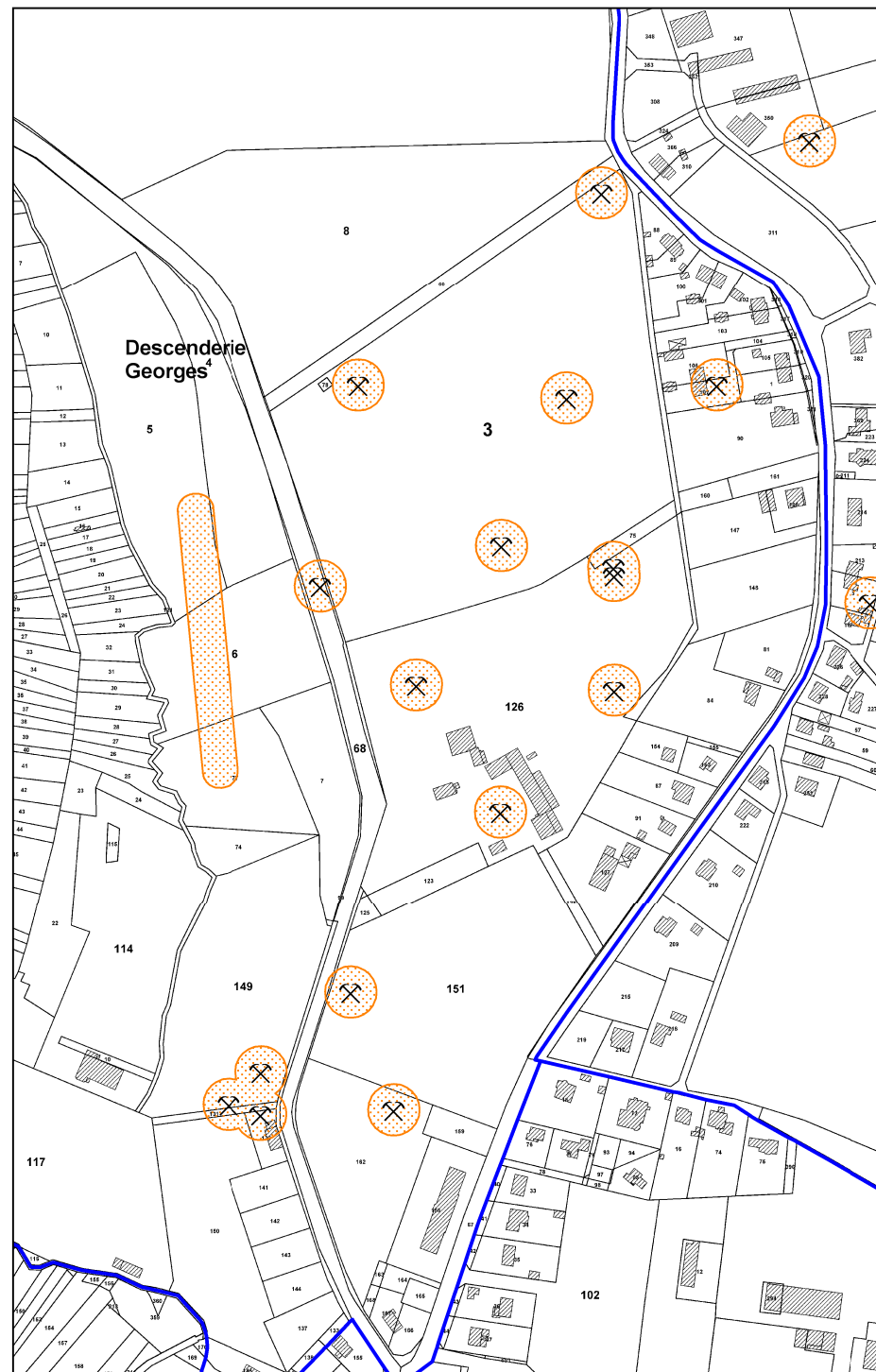
# Aléas mouvement de terrain générés par les terrils, les puits et les galeries Porter à Connaissance

Planche LA 2

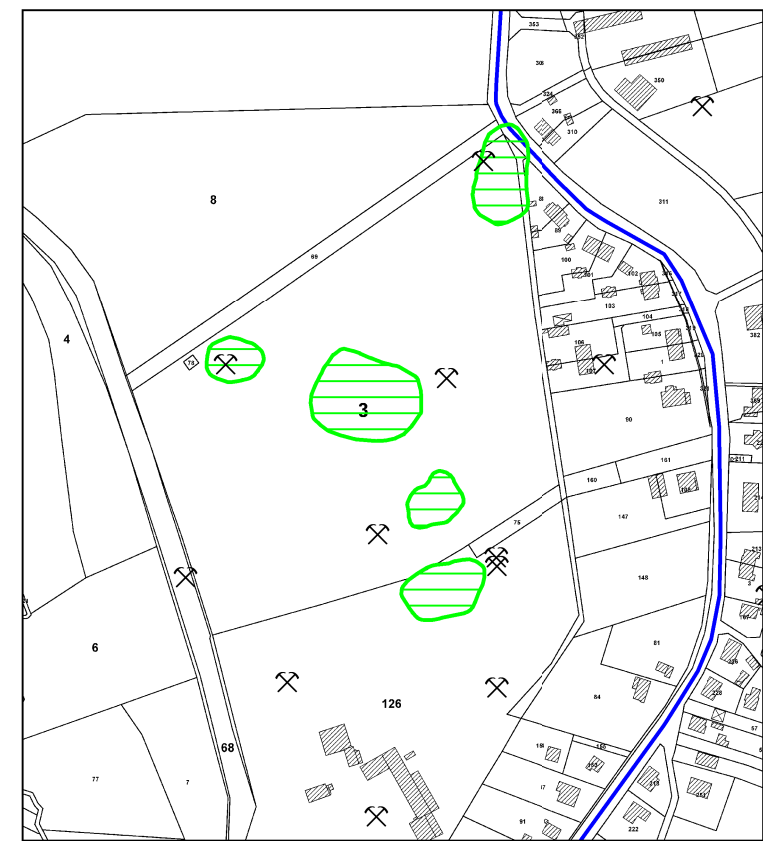
## Commune de Lampertsloch



Tassement associé aux travaux miniers



Effondrement localisé



Tassement associé aux terrils

### Légende

Tassement associé aux terrils

 Aléa faible

Tassement associé aux travaux miniers

 Aléa faible

Effondrement localisé

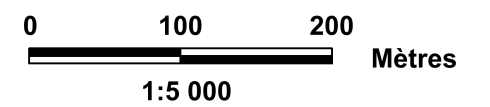
 Aléa fort

 Aléa moyen

 Aléa faible

 Localisation des puits

 Limites communales



DDT 67  
Service Aménagement Durable  
des Territoires  
Pôle Prévention des Risques  
Mai 2013

Sources:  
© I.G.N. BD Cartho 2012  
Données : Géodis